

Содержание

Наименование раздела	Номер страницы
Содержание	2
Общие сведения	3
План – схема А. Район, в котором находится образовательная организация, с путями движения автомобилей и детей	7
План - схема Б. Схема организации дорожного движения вблизи учреждения образования, включающая размещение средств организации дорожного движения, маршрутов перемещения детей и расположение парковочных мест	8
План – схема В. Маршруты перемещения организованных групп детей от образовательного учреждения к стадиону, городской детской библиотеке, городскому музею, дворцу культуры, парку «Строитель», дому детского творчества	9
План – схема Г. Пути движения автомобилей к местам, предназначенным для загрузки или разгрузки, а также предпочтительные пути безопасного перемещения детей по территории образовательного учреждения	11
План – схема Е. Пути перемещения автомобилей и детей при выполнении ремонтно-строительных работ возле учреждения	12

Общие сведения

Полное наименование образовательного учреждения	Муниципальное дошкольное образовательное учреждение «Центр развития ребенка – детский сад «Улыбка»
Сокращенное наименование учреждения	МДОУ «ЦРР – детский сад «Улыбка»
Юридический адрес	624351, Свердловская область, г. Качканар, 5а микрорайон, дом 15
Фактический и почтовый адреса	624351, Свердловская область, г. Качканар, 5 микрорайон, дом 42а

Руководители образовательного учреждения

Заведующий	Лещёва Анастасия Александровна	8 (34341) 6-12-65
Заместитель заведующего	Кляйн Гульнара Махмутовна	8 (34341) 6-30-82
И.О. Заместителя заведующего	Платонова Дарья Сергеевна	8 (34341) 6-20-96
Заведующий хозяйством	Морозова Евгения Александровна	8 (34341) 6-30-82
Заведующий хозяйством	Хомутинина Светлана Игоревна	8 (34341) 6-20-96
Ответственные работники муниципального органа образования:	Горяева Екатерина Семеновна	8 (34341) 6-57-27
Специалист Управления образованием КМО по осуществлению контроля за соблюдением прав обучающихся (воспитанников)		8 (34341) 6-32-04
Инспектор по пропаганде отделения Государственной инспекции по безопасности дорожного движения МО МВД России «Качканарский»	Пермякова Людмила Александровна	

Ответственные работники за мероприятия по профилактике детского травматизма: инструктор по физической культуре	Фарионова Светлана Матигуловна	8 (34341) 6-20-96
Руководитель или ответственный работник дорожно-эксплуатационной организации, осуществляющей содержание улично-дорожной сети (УДС) МУ «УГХ»	Щипачев Спартак Юрьевич	8 (34341) 6-15-42
Руководитель или ответственный работник дорожно-эксплуатационной организации, осуществляющей содержание технических средств организации дорожного движения (ТСОДД) МУ «УГХ»	Щипачев Спартак Юрьевич	8 (34341) 6-15-42
Количество воспитанников	209	
Наличие уголка по БДД	1 этаж коридор, в общедоступном месте, 11 групповых комнат	
Наличие класса по БДД	Не имеется	
Наличие площадки по БДД	Имеется	
Наличие автобуса в образовательном учреждении	Не имеется	
Время пребывания детей в ДОУ	7.00 – 19.00	

Телефоны оперативных служб

Управление образованием КМО	8(34341) 6-22-71, 6-22-81, 6-03-94
Отдел по делам ГО ЧС МП и Б Администрации КМО	8(34341) 2-44-90 доб. 80
46 ПСО ФПС ГПС Главного управления МЧС России по Свердловской области	01,101, 8(34341) 6-85-55
МО МВД России «Качканарский»	02, 102, 8(34341) 6-86-52
ОГИБДД МО МВД России «Качканарский»	8(34341) 6-32-04, 6-96-52
Скорая помощь	03, 103, 8(34341) 6-18-16
Горгаз	04, 8(34341) 6-86-89
Единая дежурно-диспетчерская служба КМО	112, 8(34341) 6-88-00
Место расположения МДОУ «ЦРР – детский сад «Улыбка»	территория, расположенная между домами 8,9 5а микрорайона, МОУ СОШ №7, лесной зоной
Наличие ограждения территории МДОУ «ЦРР – детский сад «Улыбка»	есть, удовлетворительное
Наличие, оборудование и состояние въездных ворот, калиток:	
основные (ворота с калиткой):	есть, удовлетворительное;
калитка:	есть, удовлетворительное;
запирающие устройства:	нет не требуется;
шлагбаум:	есть, удовлетворительное
дорожный знак 3.2:	
Виды и состояние дорожного покрытия входов и въездов на территорию, проездов и проходов к хозяйственным постройкам и площадкам сбора мусора	покрытие из асфальтобетона, грунт, удовлетворительное

Наличие и состояние парковок (парковочных мест), в непосредственной близости от места размещения МДОУ «ЦРР – детский сад «Улыбка»

есть, удовлетворительное

Наличие и состояние автобусных остановок, в непосредственной близости от места размещения МДОУ «ЦРР – детский сад «Улыбка»

в непосредственной близости автобусных остановок нет

Наличие и виды пешеходных переходов, в районе расположения МДОУ «ЦРР – детский сад «Улыбка»

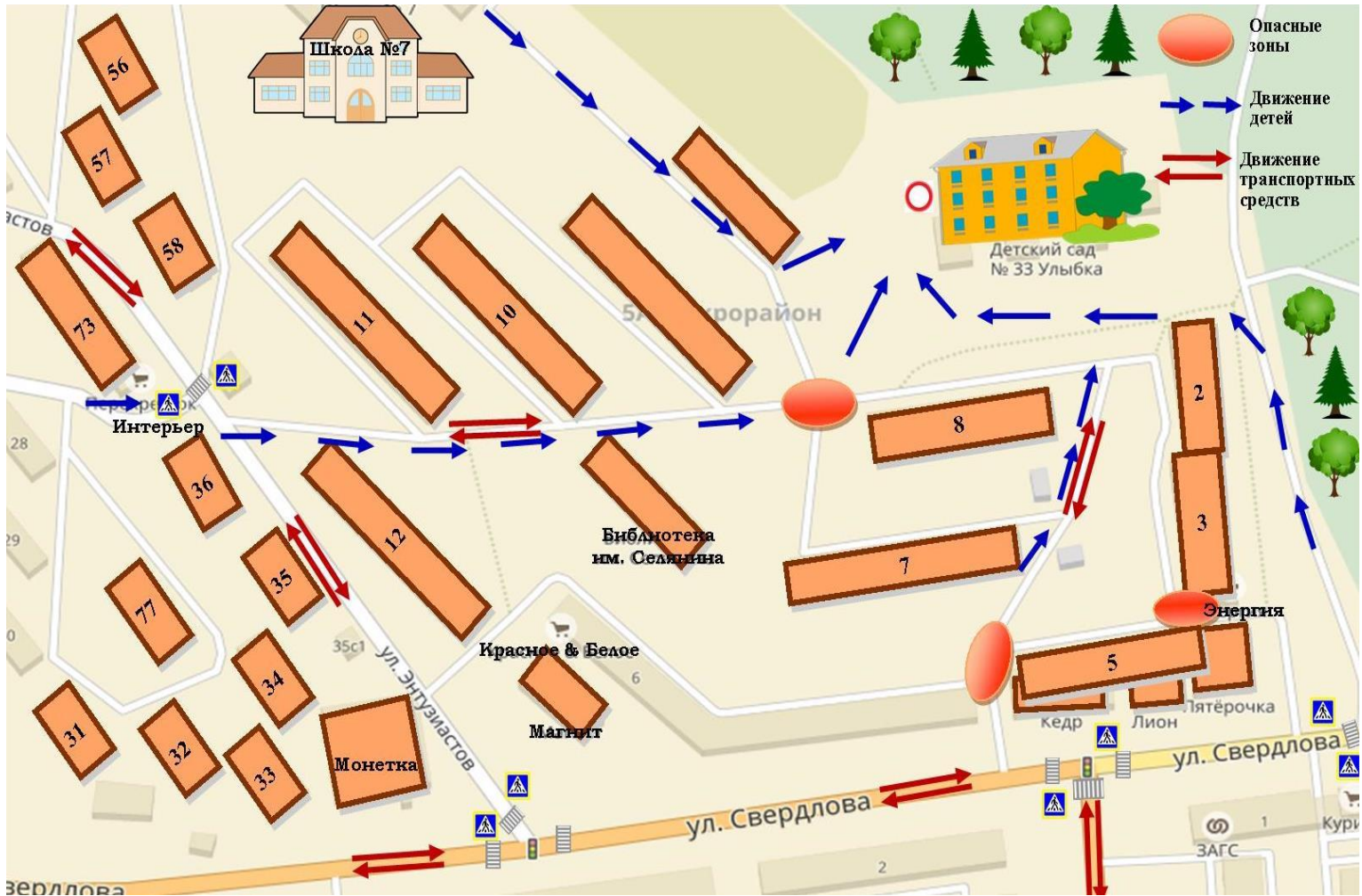
нерегулируемые наземные:
- 5 мкрн., д. № 73;
- 4 пешеходных перехода ул. Свердлова – ул. Гикалова;
- 3 пешеходных перехода ул. Свердлова – ул. Энтузиастов.

Наличие и состояние наружного освещения проезжей части, на подходах к МДОУ «ЦРР – детский сад «Улыбка»

в наличии, со стороны образовательного учреждения, удовлетворительное

План - схема А.

Район, в котором находится образовательная организация, с путями движения автомобилей и детей



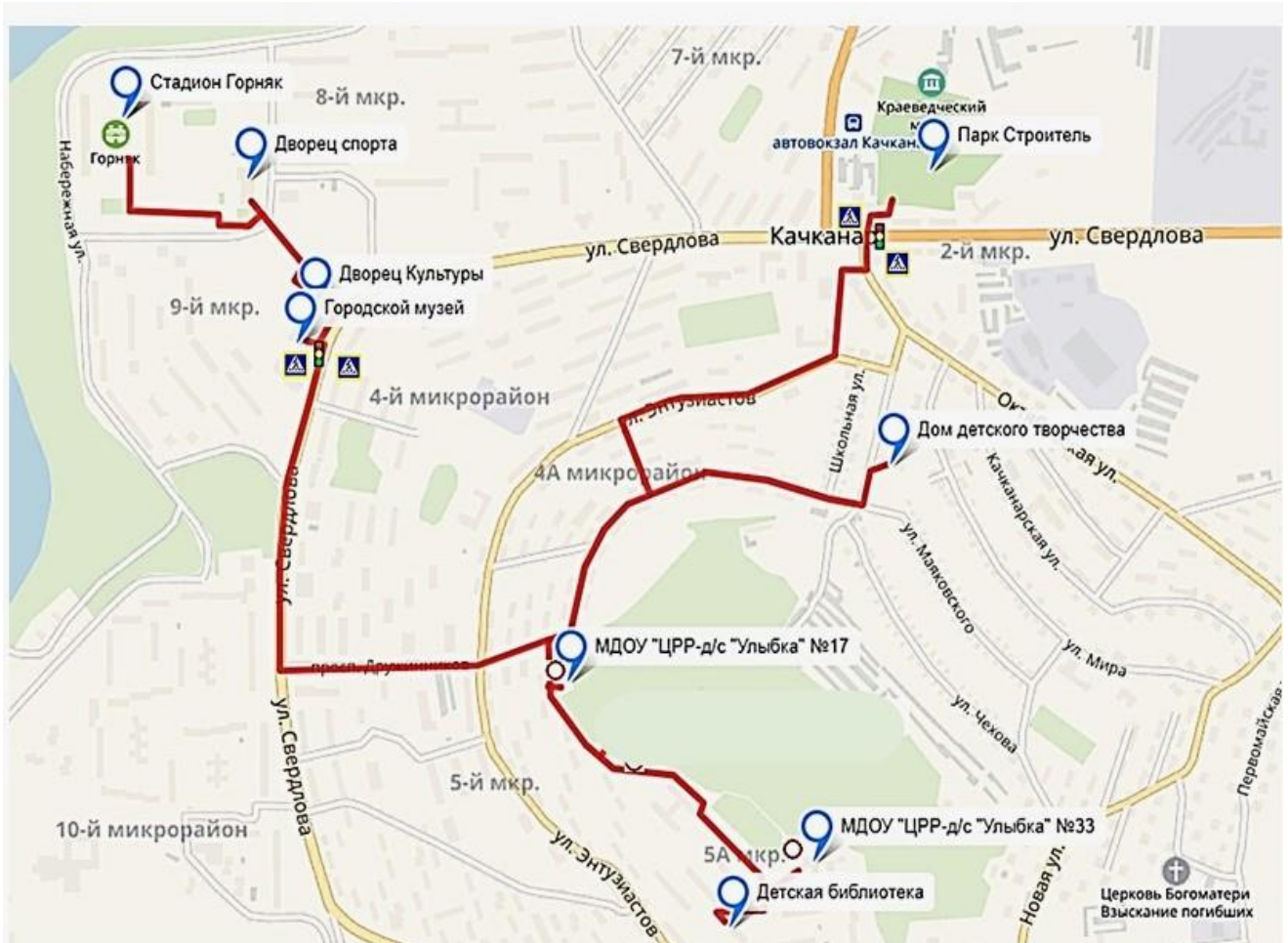
План – схема Б.

Схема организации дорожного движения вблизи учреждения образования, включающая размещение средств организации дорожного движения, маршрутов перемещения детей и расположение парковочных мест



План – схема В.

Маршруты перемещения организованных групп детей от образовательного учреждения к стадиону, городской детской библиотеке, городскому музею, дворцу культуры, парку «Строитель», дому детского творчества



Маршрут 1. Детский сад – детская библиотека.

Организованная колонна детей в сопровождении двух взрослых (1 впереди, второй замыкающий) с красными флажками выходят из главных ворот Здания 1 переходят дорогу и двигаются по пешеходной дорожке с левой стороны от дороги вдоль домов 9,10 5а микрорайона до входа в ворота детской библиотеки им. Селянина.

Маршрут 2. Детский сад – Дом детского творчества.

Организованная колонна детей в сопровождении двух взрослых (1 впереди, второй замыкающий) с красными флажками выходят из главных ворот Здания 1 и двигаются по территории школы №7, выходят из калитки школы №7 со стороны детского сада №34, переходят дорогу и продолжают движение вдоль забора детского сада, по пешеходной дорожке вдоль домов 4а микрорайона 49,48, вдоль забора детского сада №17, домов 43,42, выходят на дорогу и двигаются по левой стороне дороги вдоль домов 59,66,74,81,87,92, вдоль забора детского сада «Ласточка», домов 103,104 поворачивают налево и спускаются вдоль забора здания Детского дома творчества.

Маршрут 3. Детский сад – парк «Строитель».

Организованная колонна детей в сопровождении двух взрослых (1 впереди, второй замыкающий) с красными флажками выходят из главных ворот Здания 1 и двигаются по территории школы №7, выходят из калитки школы №7 со стороны детского сада №34, переходят дорогу и продолжают движение вдоль забора детского сада, по пешеходной дорожке вдоль домов 4а микрорайона 49,48, вдоль забора детского сада №17, домов 43,42, выходят на дорогу и двигаются по левой стороне дороги вдоль домов 59,66,74,81. Возле дома 87 поворачивают налево и спускаются к ул. Энтузиастов вдоль домов 87,86,85,84. Выходят на ул. Энтузиастов и продолжают движение по тротуару вдоль домов 89,96,97,98,107 4а микрорайона, вдоль забора школы №3. Выходят к магазину «Кировский» и следуют на пешеходный переход к администрации города. Переходят дорогу на зеленый сигнал светофора и движутся вдоль здания администрации до ворот парка «Строитель».

Маршрут 4. Детский сад – Дворец культуры, Дворец спорта, стадион «Горняк».


Организованная колонна детей в сопровождении двух взрослых (1 впереди, второй замыкающий) с красными флажками выходят из главных ворот Здания 1 переходят дорогу и двигаются по левой стороне от дороги вдоль домов 9,10,11 5а микрорайона, поворачивают налево и переходят дорогу по пешеходному переходу в районе дома 73 5 микрорайона. Продолжают движение по тротуару вдоль дома 28 5 микрорайона, зеленой зоны, вдоль забора детского сада «Росинка» до ул. Свердлова. Выходят на ул. Свердлова и движутся до торгового центра «Центральный», переходят дорогу по пешеходному переходу на зеленый сигнал светофора и достигают Дворца культуры.

Проходят вдоль здания Дворца культуры поворачивают налево и через площадь ДК спускаются на пешеходную дорожку вдоль лесной зоны. Продолжают движение вдоль лесной зоны, пересекают дорогу и выходят к Дворцу спорта.

Проходят с торца здания Дворца спорта, спускаются по лестницам вдоль лесной зоны и входят в главные ворота стадиона «Горняк».

План – схема Г.

Пути движения автомобилей к местам, предназначенным для загрузки или разгрузки, а также предпочтительные пути безопасного перемещения детей по территории образовательного учреждения



- Движение транспортных средств



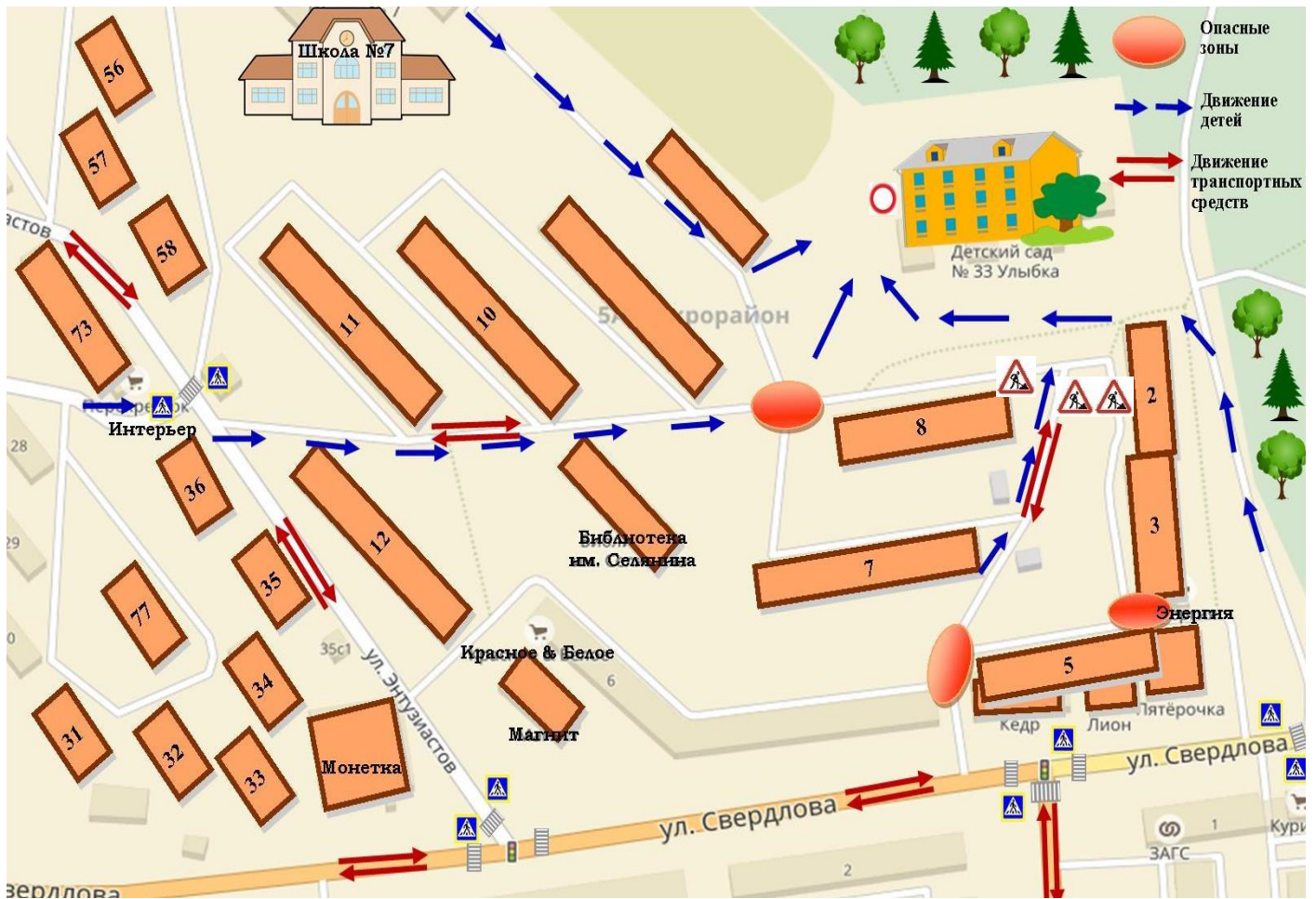
- Движение детей по территории ДОУ



- Место загрузки, погрузки

План-схема Е.

Пути перемещения автомобилей и детей при выполнении ремонтно-строительных работ возле учреждения



⚠️ - Ремонтные работы